




UNIVERSITEIT VAN PRETORIA
UNIVERSITY OF PRETORIA
YUNIBESITHI YA PRETORIA

	UP-geboue UP Buildings
	UP-koshuise / Akkommodasie UP Residences / Accommodation
	Ander Geboue Other Buildings
	Ringpad Ring Road
	Voetpaaie Walkways
	Paale Roads
	Parkering Parking
	Besoekersparkering Visitors' Parking
	Studenteparkering Student Parking
	Parkering vir Gestremdes Parking for Disabled
	Voertuigtoegang Vehicle Access
	Voertuig-heknommers Vehicle Gate Numbers
	Voetgangertoegang Pedestrian Entry
	UP-inligtingstoombank UP Information Desk
	Publieke Toilette Public Toilets
	Toilette vir Gestremdes Toilets for Disabled
	Kleinhandel- en Eetfasiliteite Retail and Dining Facilities

GEBOUE	66 Dramagebou	J13 73 Gebou 6 (Suidkampus)	J5 21 Kanselliersgebou	G9 21 Louwsaal (Kanselliersgebou)	G9 24 Ou Kollegehuis	E8 45 Studentesentrum	G11 33 Wiskundegebou	C8 PLEKKE VAN BELANG
12 Administrasiegebou	H3 53 Duxburyweg 67	H16 71 Gebou 7 (Suidkampus)	K6 47 Kapel	G12 64 Maskertheater	J14 34 Ou Landbougebou	C10 31 Suidsaal (Chemiegebou)	E10 KOSHUISE / AKKOMMODASIE	35 Botaniese Tuin
29 AE du Toit-ouditorium en -annex	C6 80 Eeufeesgebou	F13 72 Gebou 8 (Suidkampus)	J6 2 Klientedienssentrum (KDS)	H10 3 Merensky 2-biblioteek	H9 22 Ou Letteregebou	F9 15 Swaarmaasjienlaboratoriums	F5 A Erika	D13 30 Camera Obscura
9 Amfiteater en Musieon	G7 68 Ekonomiese en	70 Gebou 9 (Suidkampus)	K7 48 Kloostersaal	G13 27 Mineraalwetenskappegebou	D6 19 Ou Merensky-biblioteek	G8 37 Tegniese dienste-gebou	B10 B Vergeef-my-nie	D15 19 Eduardo Villa-museum
17 Aula en Rautenbachsaal	F7 8 Bestuurswetenskappegebou	H12 2 Geesteswetenskappegebou	H10 18 Klubsaalgebou	G7 21 Mullersaal (Kanselliersgebou)	G9 35 Plantkundegebou	B8 6 Teologiegebou	H8 C Asterhof	C15 27 Geologiesmuseum
38 Bateman-gebou	C7 54 FABI 1	I16 23 Geografiegebou	E9 4 Kommunikasiepatologiegebou	I9 9 Musieon en Amfiteater	G7 83 Plantwetenskappe-kompleks	H17 21 Te Water-saal (Kanselliersgebou)	G9 D Madelief	C17 47 Kapel
20 Bemarkingsdiensgebou	G9 55 FABI 2	I16 23 Geografiegebou	I15 50 Konferensiesentrum	H6 41 Regsgeleerdheidsgebou	H6 41 Regsgeleerdheidsgebou	F15 84 Thuto-gebou	D10 E Magrietjie	D18 1 Kya Rosa
69 Besoekersontvangs	I10 78 Gebou 1 (Suidkampus)	J2 26 Ingenieurswese 1-gebou	E6 1 Kya Rosa	I10 52 Nagraadsse Sentrum	H15 81 Roomsmaryn	E12 46 Tukkieerf	G12 F Klaradyn	E14 22 Mapungubwe-versameling
8 Boukundegebou	I7 77 Gebou 2 (Suidkampus)	J4 16 Ingenieurswese 2-gebou	E6 59 Landbou-annex	J15 30 Natuurwetenskappe 1-gebou	E8 21 Roossaal (Kanselliersgebou)	G9 21 Van der Bijsaal (Kanselliersgebou)	G9 G Jasmyrn	E15 36 Sci-Enza-sentrum
14 CEFIM-gebou	G5 76 Gebou 3 (Suidkampus)	K3 82 Ingenieurswese 3-gebou	G6 60 Landbouwetenskappegebou	J16 25 Natuurwetenskappe 2-gebou	E7 51 Sanlam-ouditorium (Lesingsale E&BW)	H14 28 Van der Graaf-versneller	D7 H Nerina	K17 22 Van Tilburg-versameling
31 Chemiegebou	E10 75 Gebou 4 (Suidkampus)	K4 67 Inligtingtegnologiegebou	I13 51 Lesingsale (E&BW)	H14 31 Noordsaal (Chemiegebou)	E10 40 Stoneman-gebou	C7 39 Vetmangebou	C7 I Protea	G19 UP-NOODNUMMER: 012 420 2310
43 Dierkundegebou	F10 74 Gebou 5 (Suidkampus)	K5 63 JJ Theron-lesingsaal	I14 62 Lier-theater	K15 44 Ou Chemiegebou	G10 42 Studentegesondheidsdienste	E11 10 Visuele kunst-gebou	I5 J Jakaranda	B14
75 Building 4 (South Campus)	K4 2 Client Service Centre (CSC)	H10 55 FABI 2	I16 21 Louw Hall (Chancellor's Building)	G9 31 North Hall (Chemistry Building)	E10 45 Student Centre Building	G11 43 Zoology Building	F10 PLACES OF INTEREST	
12 Administration Building	H3 74 Building 5 (South Campus)	K5 18 Club Hall	G7 23 Geography Building	G9 34 Old Agriculture Building	C10 42 Student Health Services	E11 RESIDENCES / ACCOMMODATION	35 Botanical Garden	B8
29 AE du Toit Auditorium and Annexe	C6 73 Building 6 (South Campus)	J5 4 Communication Pathology Building	E9 20 Marketing Services Building	J14 22 Old Arts Building	F9 37 Technical Services Building	B10 A Erika	D13 30 Camera Obscura	E8
59 Agriculture Annexe	J15 71 Building 7 (South Campus)	K6 60 Conference Centre	H15 52 Graduate Centre	C8 24 Old College House	E8 21 Te Water Hall (Chancellor's Building)	G9 B Vergeef-my-nie	D15 47 Chapel	G12
60 Agricultural Sciences Building	J16 72 Building 8 (South Campus)	J6 66 Drama Building	H10 3 Merensky 2 Library	D6 44 Old Chemistry Building	G10 6 Theology Building	H8 C Asterhof	C15 19 Eduardo Villa Museum	G8
9 Amphitheatre and Musieon	G7 70 Building 9 (South Campus)	H16 2 Humanities Building	I15 27 Mineral Sciences Building	H9 19 Old Merensky Library	G8 84 Thuto Building	D10 D Madelief	C17 27 Geology Museum	D6
17 Aula and Rautenbach Hall	F7 8 Building Sciences Building	I7 68 Economic and	I13 48 Monastery Hall	G13 83 Plant Sciences Complex	H17 46 Tukkieerf	G12 E Magrietjie	D18 1 Kya Rosa	I10
38 Bateman Building	C7 14 CEFIM Building	E12 63 JJ Theron Lecture Hall	I14 21 Muller Hall (Chancellor's Building)	G9 21 Roos Hall (Chancellor's Building)	G9 21 Van der Bijsaal (Chancellor's Building)	G9 F Klaradyn	E14 22 Mapungubwe Collection	F9
35 Botany Building	B8 80 Centenary Building	F13 26 Engineering 1 Building	I10 9 Musieon and Amphitheatre	G7 81 Roomsmaryn	E12 28 Van der Graaf Accelerator	D7 G Jasmyrn	E15 36 Sci-Enza Centre	B11
78 Building 1 (South Campus)	J2 21 Chancellor's Building	G9 16 Engineering 2 Building	F15 7 Music Building	H6 61 Sanlam Auditorium (Lecture Halls E&MS)	H14 39 Vetman Building	C7 H Nerina	K17 22 Van Tilburg Collection	F9
77 Building 2 (South Campus)	J4 47 Chapel	G12 82 Engineering 3 Building	H14 30 Natural Sciences 1 Building	E8 31 South Hall (Chemistry Building)	E10 69 Visitors' Reception	I10 I Protea	G19 UP EMERGENCY NUMBER: 012 420 2310	
76 Building 3 (South Campus)	K3 31 Chemistry Building	E10 62 Lier 1	K15 25 Natural Sciences 2 Building	E7 40 Stoneman Building	C7 10 Visual Arts Building	I5 J Jakaranda	B14	

Kaart swaars bygewerk in September 2013. Map updated September 2013.
 Vrywag: Alhoewel elke maanklikte poging aangewend is om te verseker dat dit wat op hierdie kaart verskyn die jongste akkurate inligting is, moet gebruikers nie aanvaar dat dit altyd die geval is nie. Die Universiteit van Pretoria gee nie voor, of waarborg nie uitdruklik of by implikasie, dat al die inligting op die kaart akkuraat is nie. Die Universiteit van Pretoria, sy werknemers, amptenare, verskaffers, agente en/of verteenwoordigers kan nie aanspreeklik gehou word vir enige verlies of skade wat deur die gebruik gely word, ongeag daarvan of dit direk, indirek of daaruit voortvloeiend is, of vir enige uitgawes van enige aard wat regstreeks of onregstreeks voortspuit uit die feit dat die gebruiker op die kaart staatgemaak het nie. Disclaimers: While every effort has been made to ensure that the information provided on this map is current and accurate, users should not assume that this is always the case. The University of Pretoria makes no representations or warranties of any kind, whether express or implied, regarding the accuracy of the map. The University of Pretoria, its employees, officials, suppliers, agents and/or representatives shall not be liable for any loss or damage suffered by the user, whether direct, indirect or consequential, or for any expense of any nature whatsoever resulting directly or indirectly from reliance on the map.